




Legende


Öffentlicher Verkehr


 Bushaltestelle
Radius 300-350 m


 Bahnhof

 Bahngleise


Rad- und Fußverkehr


 Radweg (Quelle: BayernAtlas 2023)


 verkehrsberuhigter Bereich


 Fußgängerzone


Motorisierter Individualverkehr


 Bundesstraße


 Staatsstraße


 Kreisstraße


 Gemeindestraße

 Tempo 30 Geschwindigkeitsbegrenzung

 Tempo-30-Zone

 Park & Ride Anlage

 Carsharing-Angebot



Stadt Kitzingen
Kaiserstraße 13/15
97318 Kitzingen

Neuaufstellung Flächennutzungsplan
Themenkarte 'Mobilität und Verkehr'

Format	letzte Änderung:	Datum der Planfassung:	Plan Nr.:
DIN A3	04.09.2023	26.02.2026	KT-1F-02
TB MARKERT Stadtplaner * Landschaftsarchitekt PartG mbB Fleischhauer, Merdes, Brahm		Planfassung:	
Bearbeitung: Jörn Wagner Helena Blaschke		Vorentwurf	
Pillenreuther Str. 34 90459 Nürnberg Amtsgericht Nürnberg PR 286 UStIdNr. DE315889497		Tel. (0911) 999876-0 Fax (0911) 999876-54 info@tb-markert.de https://www.tb-markert.de	

TB

MARKERT

Stadtplaner • Landschaftsarchitekten